※この地図は破れにくい合成紙「ユポ」を使用し、インクの脱落防止のためにニス引き加工をしていますが、水濡れ、摩擦はできるだけ避けるようにご注意ください。

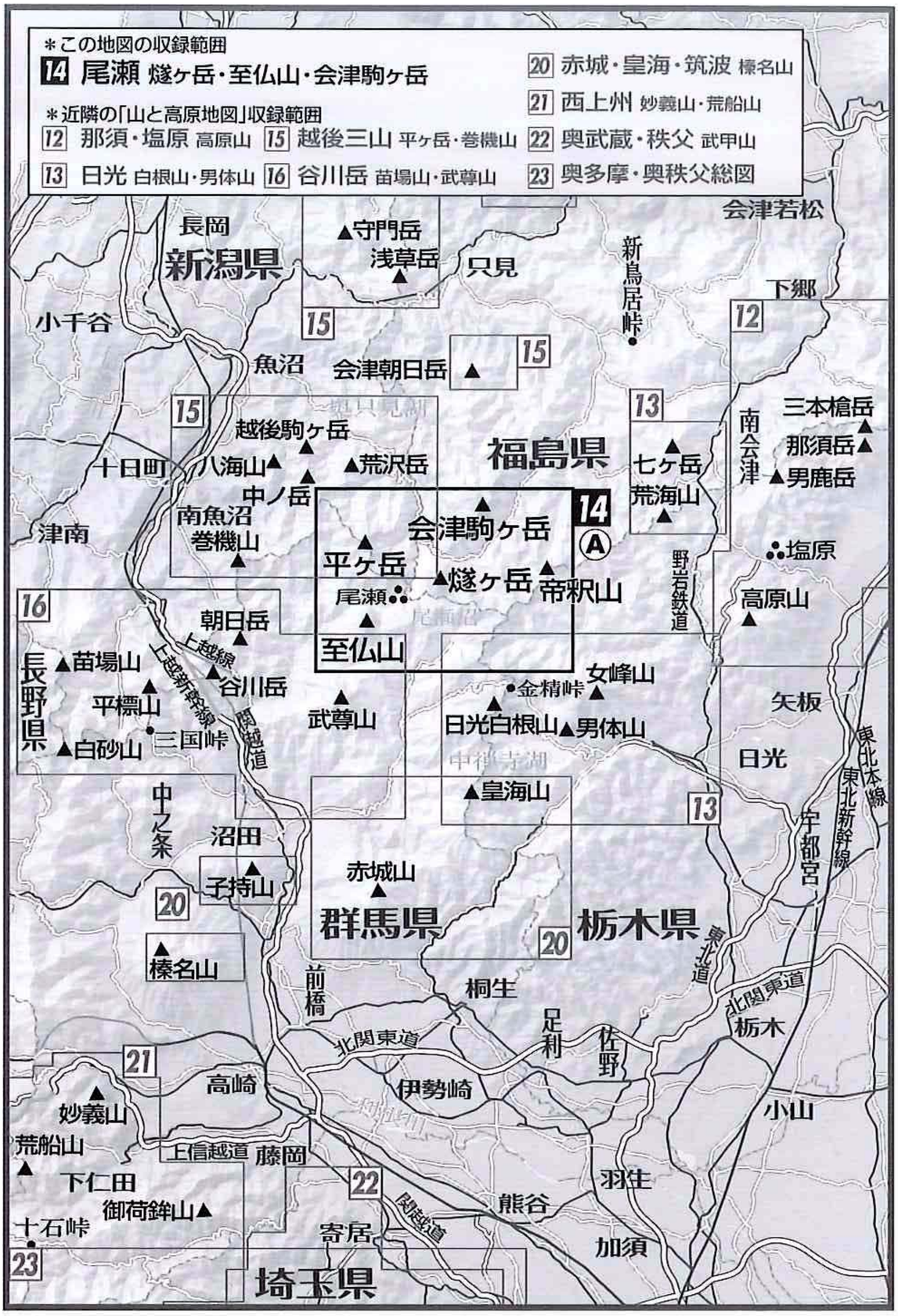

収録地図のレイアウト

※( )内は縮尺、アルファベットは上図と相関しています。

<表>

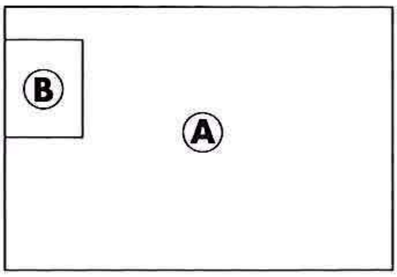

<裏>

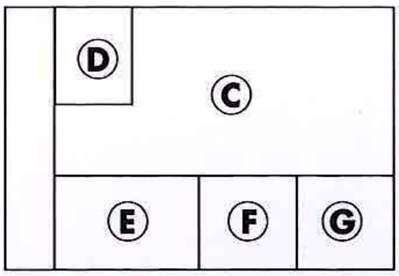

Ⓐ尾瀬（1:50,000）
Ⓑ展望図

Ⓒ尾瀬ヶ原・尾瀬沼詳細図（1:25,000）
Ⓓ展望図
Ⓔ周辺図（1:700,000）
Ⓕバス・鉄道アクセス案内
Ⓖマイカー案内